



CITTA' DI NETTUNO

PROVINCIA DI ROMA

Codice Fiscale 02910820584 - Partita I.V.A. N. 01133581007

Viale G. Matteotti, 37 00048 - NETTUNO (RM)

www.comune.nettuno.roma.it

Area Economico Finanziaria

"Servizio Demanio e Patrimonio"

Prot. n° 26706 Gen.

Ordinanza Commissariale n° 08 /2015

Oggetto: Divieto di balneazione delle acque, per "inquinamento di breve durata", di alcuni specchi d'acqua, antistanti collettori comunali.

IL COMMISSARIO STRAORDINARIO

VISTA la nota Prot. n° 6027 del 24/06/2015, pervenuta dall'Ufficio Circondariale Marittimo Guardia Costiera Anzio a firma del Comandante, avente ad oggetto: "Collettori di scarico acque reflue comunali confluenti in mare - Trasmissione rapporti di prova dell'ARPA Lazio di Roma relativi ai campionamenti effettuati nel mese di Aprile 2015 ed attestanti una situazione di inquinamento";

VISTA la comunicazione Prot. n° 253/2015 del 25/06/2015, con oggetto: Acque reflue comunali confluenti in mare, dove nello specifico si richiedeva, agli Uffici interessati, di adottare tutti gli interventi di competenza tesi ad eliminare i pericoli per la salute e a verificare le cause e provvedere ogni utile iniziativa per evitare il ripetersi, con la massima urgenza;

VISTA la Relazione di Servizio A4 - 311 del 09/07/2015, pervenuta dal Corpo di Polizia Locale - Servizio Polizia Ambientale, Demanio e Patrimonio -, con oggetto: Acque reflue comunali confluenti in mare, nella quale vien comunicato che:

"... omissis... in data 07 Luglio u.s., personale dello scrivente Comando unitamente a personale dell'Ufficio Tutela Ambientale e personale tecnico di Acqualatina hanno eseguito una serie di verifiche presso i punti indicati nel rapporto 6027/2015, unitamente ad altri due episodi segnalati, al fine di individuare le cause della contaminazione delle acque marine. Dagli accertamenti di cui sopra è emerso quanto segue:

- 1. Segnalazione collettore di scarico Loc. Marinaretti, danno individuato presso Via Gramsci fronte Circolo tennis, causa rottura collettore acque nere Acqualatina. Esito : risolto problema mediante rimessa in ripristino delle condutture;*
- 2. Collettore Comunale Lo. Divina Provvidenza, effettuato prelievo, esito indicato nella tabella allegata. Causa in fase di individuazione;*
- 3. Collettore Comunale Via Corallo, effettuato prelievo, esito indicato nella tabella allegata. Causa in fase di individuazione;*
- 4. Collettore Comunale Piazzale Michelangelo, effettuato prelievo, in attesa di esito, da esame olfattivo è da presumere una immissione di sostanze non proprie delle acque naturali. Causa in fase di individuazione;*
- 5. Segnalazione fuoriuscita Via Liberazione, danno individuato presso intersezione P.le Michelangelo, causa rottura vecchia fognatura comunale. Esito : risolto problema;*
- 6. Segnalazione Via Michelangelo altezza Portico n° 3, accertata presenza di origine diversa dalle chiare, con immissione nel collettore di P.le Michelangelo. Causa in fase di individuazione;*

le operazioni di verifica sono state effettuate mediante apertura e ritroso dei chiusini e delle griglie di raccolta delle acque chiare, posti nelle immediate vicinanze dei collettori di sbocco e mare. Dalle ispezioni non sono emersi elementi da far individuare il punto di immissione (abusivo) o un eventuale sopravanzo dai collettori delle acque nere. Si rende pertanto necessaria una verifica da effettuarsi con



CITTA' DI NETTUNO

PROVINCIA DI ROMA

Codice Fiscale 02910820584 - Partita I.V.A. N. 01133581007

Viale G. Matteotti, 37 00048 - NETTUNO (RM)

www.comune.nettuno.roma.it

sistemi di videoispezione, unici in grado di andare ad individuare eventuali allacci e punti di origine, per i quali è stata interessata la ditta ECOLSERVIZI ..omissis...";

VISTI gli esiti dei Rapporti di Prova, trasmessi da Acqualatina, effettuati in data 07 Luglio 2015 all'interno del Collettore comunale di Via Corallo, nel punto di scarico a mare dal Collettore comunale località Divina Provvidenza, del Rapporto di Prova, trasmesso da Acqualatina, effettuato in data 08 Luglio 2015 all'interno del Collettore comunale di Piazzale Michelangelo;

CONSIDERATO che con Decreto del Presidente della Regione Lazio, T00095/2015, viene imposto ai Sindaci l'obbligo di delimitare, con ordinanza di divieto di balneazione, le zone interessate dal superamento dei valori analitici come previsti all'Allegato A) del Decreto attuativo 30/03/2010, a seguito di comunicazione da parte di ARPA Lazio qualora nel corso della stagione balneare si verifichi una situazione inaspettata che ha, o potrebbe avere, un impatto negativo sulla qualità delle acque di balneazione o sulla salute dei bagnanti;

RITENUTO dover intervenire a tutela dell'igiene e della salute pubblica;

VISTO il D.Lgs n° 116/2008;

VISTO il Decreto interministeriale di attuazione del 30/03/2010;

VISTO il D.Lgs n° 267/2000;

ORDINA

Il divieto di balneazione, ai sensi del D.Lgs. 116/2008, per inquinamento di breve durata fino alla risoluzione del problema evidenziato, dello specchio d'acqua antistante i Collettori comunali individuati e posti nelle seguenti località:

Collettore di Via Corallo: sbocco a mare su pennello per un fronte di 50m dx. e sx.;

Collettore di Piazzale Michelangelo: sbocco a mare su pennello per un fronte di 50m a dx. e sx.;

Collettore Divina Provvidenza: scarico a mare diretto per un fronte di 50m a dx. e sx.

Sono interessate dal divieto di balneazione le sotto elencate spiagge:

Collettore di Via Corallo: Stabilimento balneare Sette Fiori Blu.;

Collettore di Piazzale Michelangelo: Stabilimenti balneari Scacciapensieri e La Playa;

Collettore Divina Provvidenza: spiaggia libera comunale.

Ai fini dell'adempimento della presente:

- Il Servizio Demanio e Patrimonio, dovrà installare idonei cartelli (copia allegata alla presente Ordinanza), nel tratto di litorale interessato al divieto che risulta:

Collettore di Via Corallo: sbocco a mare su pennello per un fronte di 50m dx. e sx.;

Collettore di Piazzale Michelangelo: sbocco a mare su pennello per un fronte di 50m a dx. e sx.;

Collettore Divina Provvidenza: scarico a mare diretto per un fronte di 50m a dx. e sx.



CITTA' DI NETTUNO

PROVINCIA DI ROMA

Codice Fiscale 02910820584 - Partita I.V.A. N. 01133581007

Viale G. Matteotti, 37 00048 - NETTUNO (RM)

www.comune.nettuno.roma.it

- Il Dirigente della Polizia Locale, addetto alla vigilanza e al controllo, dovrà effettuare controlli onde verificare la regolare apposizione dei cartelli di divieto di balneazione nell'area interessata.

Nel caso che detti cartelli fossero trovati spostati o per qualsiasi altra causa non più installati, gli addetti al controllo dovranno provvedere a segnalarne la mancanza al competente Ufficio Demanio Comunale, il quale dovrà provvedere a far ricollocare gli stessi, nel più breve tempo possibile.

La presente Ordinanza deve essere tenuta esposta al pubblico, agli ingressi degli stabilimenti interessati ed in luogo ben visibile, per tutto il periodo interessato dal divieto, affinché gli utenti si astengano dalla balneazione.

L'avviso, con cui viene data informazione ai bagnanti del divieto di balneazione e precisandone le ragioni, dovrà essere ubicato in posizione facilmente accessibile e nelle immediate vicinanze dell'area dove la balneazione è vietata.

DISPONE

Che copia del presente provvedimento venga pubblicato sul sito internet comunale e notificato a:

- Dirigente Area Tutela Ambientale – Sede,
- Dirigente Polizia Locale – Sede,
- Titolari degli stabilimenti interessati al divieto: Sette Fiori Blu, Scacciapensieri e La Playa,

e anche a:

- Dirigente Servizio I.S.P. della Asl Rm/H - Distr. Anzio-Nettuno, Viale Severiano, 5 - 00042 Anzio
- Comandante Ufficio Circondariale Marittimo Anzio – Via Porto Innocenziano, 26 - 00042 Anzio
- Comando Squadriglia Navale - Guardia di Finanza – Via Porto Innocenziano, 12 – 00042 Anzio
- Dirigente Commissariato P.S. Anzio-Nettuno – Viale Anteo, 14 – 00042 Anzio
- Comandante Compagnia Carabinieri Anzio – Viale Marconi, 11 – 00042 Anzio
- Comandante Stazione Carabinieri Nettuno – Via Liberazione, 41 – 00048 Nettuno

I quali, ciascuno per la parte di propria competenza, restano incaricati di far rispettare il presente ordine e di riferire in merito.


09 LUG. 2015

Dalla Residenza Municipale Il _____

Dirigente ad Interim
Area Economico Finanziaria
Dott.ssa Rita Dello CICCHI



Il Commissario Straordinario
Dott.ssa Raffaella MOSCARELLA



CITTÀ' di NETTUNO
CITTÀ METROPOLITANA DI ROMA CAPITALE
Area ECONOMICA FINANZIARIA
Servizio Demanio e Patrimonio

Città di Nettuno
medaglia d'oro al merito civile

Il **Commissario Straordinario**
Dott.ssa Rafaella MOSCARELLA

Dirigente Area Econ. Finanziaria
Dott.ssa Rita DELLO CICCHI

www.arpalazio.net/main/acqua/controlbaolneazione.php

www.portaleacque.salute.gov.it/

ASPETTI FISICI DELL'ACQUA DI BALNEAZIONE

L'area di balneazione si estende per circa 980 mt. Lungo il litorale di Nettuno, iniziando dal confine Comune di Anzio a mo'lo esterno del Porto di Nettuno.

Lungo il tratto sono presenti opere di difesa trasversale a costa per contrastare l'erosione marina e proteggere così le spiagge. Nel tratto di litorale si osservano caratteri morfologici collegabili con quelli di un litorale basso e sabbioso. Il fondale antistante la linea di costa degrada dolcemente e presenta incisioni ad andamento generale Nord Est-Sud Ovest che testimoniano antichi alvei fluviali. Esposizione Sud della costa al moto ondoso. Vento dominante (più intenso) e regnante (più frequente) Sud-sudest. Precipitazione media annuale tra 842 e 960 mm.

DESCRIZIONE GEOGRAFICA DELL'AREA

Numerose spiagge di natura sabbiosa. L'area circostante è occupata da insediamenti urbani ed altre strutture connesse all'attività di turismo estivo e soprattutto di balneazione.

STAZIONE DI MONITORAGGIO

Collettore Comunale – Località Divina provvidenza

— Acque contaminate da liquami di origine fecale. In particolare, i risultati delle analisi batteriologiche evidenziano un'elevata concentrazione di Escherichia Coli.

QUALITÀ

Classificazione 2007-2013 : **ECCELLENTE**
Divieti di balneazione 2007-2014: **NESSUNO**

INFRASTRUTTURA / SERVIZI

Spiagge Libere:
Stabilimenti Balneari:

DURATA DELLA STAGIONE BALNEARE

1 maggio – 30 settembre

INFORMAZIONI UTILI

Per informazioni su normativa, profilo e classificazione delle acque di balneazione, modalità ed esiti dei monitoraggi, dati storici sulla qualità delle acque, consultare sito internet ARPAL o del Ministero della Salute.

Per informazioni relative a sicurezza balneare, disciplina delle attività balneari nel Comune di Nettuno, norme comportamentali e regolamento da spiaggia consultare:

www.comune.nettuno.rm.it

Per segnalazioni, reclami, consultazioni atti rivolgersi all'Ufficio Tutela Ambientale di questo Comune, sito in Via G. Matteotti 37 – tel. 06.98889255

NUMERI EMERGENZA


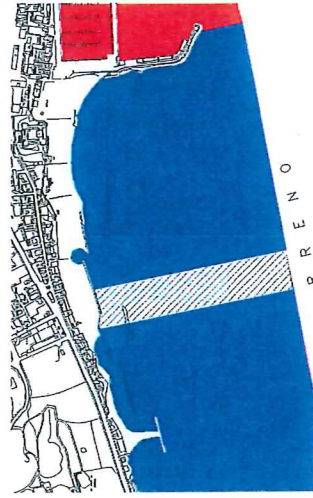
Emergenza in Mare	tel. 1530
Carabinieri	tel. 112
Polizia	tel. 113
Guardia Finanza	tel. 117
Croce Rossa	tel. 118
Polizia Locale	tel. 06.9805005
Guardia Costiera	tel. 06/9844777

**Inquinamento
di breve durata**

**Short-term
pollution**

Legenda

-  Area di balneazione
-  Cartello Informativo
-  Punto di Monitoraggio
-  Punto di Pronto Soccorso
-  Spiaggia Libera





CITTA' di NETTUNO
CITTÀ METROPOLITANA DI ROMA CAPITALE
Area ECONOMICA FINANZIARIA
Servizio Demanio e Patrimonio

Il Commissario Straordinario
Dott.sa Raffaella MOSCARELLA

Dirigente Area Econ. Finanziaria
Dott.sa Rita DELLO CICCHI

Città di Nettuno
mediatela il sito al merito civile

www.arpalazio.net/main/acqua/controllobalneaazione.php

www.portaleacque.salute.gov.it/

ASPETTI FISICI DELL'ACQUA DI BALNEAZIONE

L'area di balneazione si estende per circa 690 mt. Lungo il litorale di Nettuno iniziando da ml. 500 dx Fosso Loricina fino a confine sx Poligono Militare.

Lungo il tratto sono presenti opere di difesa trasversale a costa per contrastare l'erosione marina e proteggere così le spiagge. Nel tratto di litorale si osservano caratteri morfologici collegabili con quelli di un litorale basso e sabbioso. Il fondale antistante la linea di costa degrada dolcemente e presenta incisioni ad andamento generale Nord Est-Sud Ovest che testimoniano antichi alvei fluviali. Esposizione Sud della costa al moto ondoso. Vento dominante (più intenso) e regnante (più frequente) Sud-sudest. Precipitazione media annuale tra 842 e 960 mm.

DESCRIZIONE GEOGRAFICA DELL'AREA

Numerose spiagge di natura sabbiosa. L'area circostante è occupata da insediamenti urbani ed altre strutture connesse all'attività di turismo estivo e soprattutto di balneazione.

STAZIONE DI MONITORAGGIO:

Collettore Comunale – Via Corallo

— Acque contaminate da liquami di origine fecale. In èparticolare, i risultati delle analisi batteriologiche evidenziano un'elevata concentrazione di Escherichia Coli.

Collettore Comunale – Piazzale Michelangelo

— Acque con caratteristiche di liquami non depurati di origine fecale, in particolare: i risultati delle analisi chimiche evidenziano un'elevata concentrazione di BOD, COD, Tensioattivi, Azoto Ammoniacale; i risultati delle analisi batteriologiche evidenziano un'elevata concentrazione di Escherichia Coli.

QUALITÀ

Classificazione 2014 : BUONA

Divieti di balneazione 2007-2014: NESSUNO

INFRASTRUTTURA / SERVIZI

Spiagge Libere:

Stabilimenti Balneari: La Playa - Scacciapiensieri

INFORMAZIONI UTILI

Per informazioni su normativa, profilo e classificazione delle acque di balneazione, modalità ed esiti dei monitoraggi, dati storici sulla qualità delle acque, consultare sito internet ARPAL o del Ministero della Salute.

Per informazioni relative a sicurezza balneare, disciplina delle attività balneari nel Comune di Nettuno, norme comportamentali e regolamento da spiaggia consultare:

www.comune.nettuno.rm.it

Per segnalazioni, reclami, consultazioni atti rivolgersi all'Ufficio Tutela Ambientale di questo Comune, sito in Via G. Matteotti 37 – tel. 06-98889265

**Inquinamento
di breve durata**

**Short-term
pollution**

Legenda

Area di balneazione



Cartello Informativo



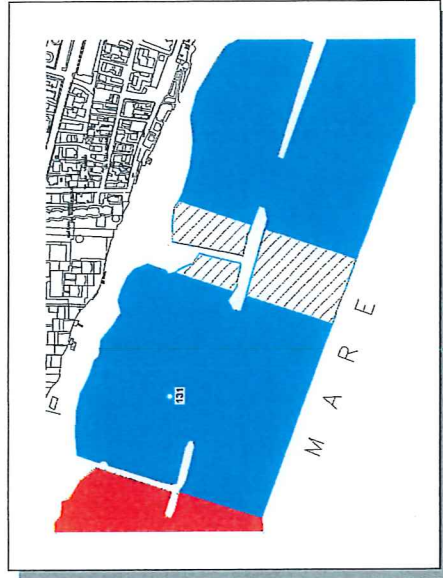
Punto di Monitoraggio



Punto di Pronto Soccorso



Spiaggia Libera





CITTA' di NETTUNO
CITTÀ METROPOLITANA DI ROMA CAPITALE
Area ECONOMICA FINANZIARIA
Servizio Demanio e Patrimonio

Città di Nettuno
municipalità di Roma al centro città

Il Commissario Straordinario
Dott.ssa Raffaella MOSCARELLA

Dirigente Area Econ. Finanziaria
Dott.ssa Rita DELLO CICCHI

www.arpalazio.net/main/acqua/controllobalneazione.php

www.portaleacque.salute.gov.it

ASPETTI FISICI DELL'ACQUA DI BALNEAZIONE

L'area di balneazione si estende per circa 690 mt. Lungo il litorale di Nettuno iniziando da ml. 500 dx. Fosso Loricina fino a confine sx Poligono Militare.

Lungo il tratto sono presenti opere di difesa trasversate a costa per contrastare l'erosione marina e proteggere così le spiagge. Nel tratto di litorale si osservano caratteri morfologici collegabili con quelli di un litorale basso e sabbioso. Il fondale antistante la linea di costa degrada dolcemente e presenta incisioni ad andamento generale Nord-Est-Sud-Ovest che testimoniano antichi alvei fluviali. Esposizione Sud della costa al moto ondoso. Vento dominante (più intenso) e regnante (più frequente) Sud-sud-est. Precipitazione media annuale tra 842 e 960 mm.

DESCRIZIONE GEOGRAFICA DELL'AREA

Numerose spiagge di natura sabbiosa. L'area circostante è occupata da insediamenti urbani ed altre strutture connesse all'attività di turismo estivo e soprattutto di balneazione.

STAZIONE DI MONITORAGGIO:

Collettore Comunale – Via Corallo

— Acque contaminate da liquami di origine fecale. In particolare, i risultati delle analisi batteriologiche evidenziano un'elevata concentrazione di Escherichia Coli.

Collettore Comunale – Piazzale Michelangelo

— Acque con caratteristiche di liquami non depurati di origine fecale, in particolare: i risultati delle analisi chimiche evidenziano un'elevata concentrazione di BOD, COD, Tensioattivi, Azoto Ammoniacale; i risultati delle analisi batteriologiche evidenziano un'elevata concentrazione di Escherichia Coli.

QUALITÀ

Classificazione 2014 : BUONA

Divieti di balneazione 2007-2014: NESSUNO

INFRASTRUTTURA / SERVIZI

Spiagge Libere:

Stabilimenti Balneari: 17 fiori blu

INFORMAZIONI UTILI

Per informazioni su normativa, profilo e classificazione delle acque di balneazione, modalità ed esiti dei monitoraggi, dati storici sulla qualità delle acque, consultare sito internet ARPAL o del Ministero della Salute.

Per informazioni relative a sicurezza balneare, disciplina delle attività balneari nel Comune di Nettuno, norme comportamentali e regolamento da spiaggia consultare:

www.comune.nettuno.roma.it

Per segnalazioni, reclami, consultazioni atti rivolgersi all'Ufficio Tutela Ambientale di questo Comune, sito in Via G. Matteotti 37 – tel. 06.99889255

**Inquinamento
di breve durata**

**Short-term
pollution**

Legenda

-  Area di balneazione
-  Cartello Informativo
-  Punto di Monitoraggio
-  Punto di Pronto Soccorso
-  Spiaggia Libera

