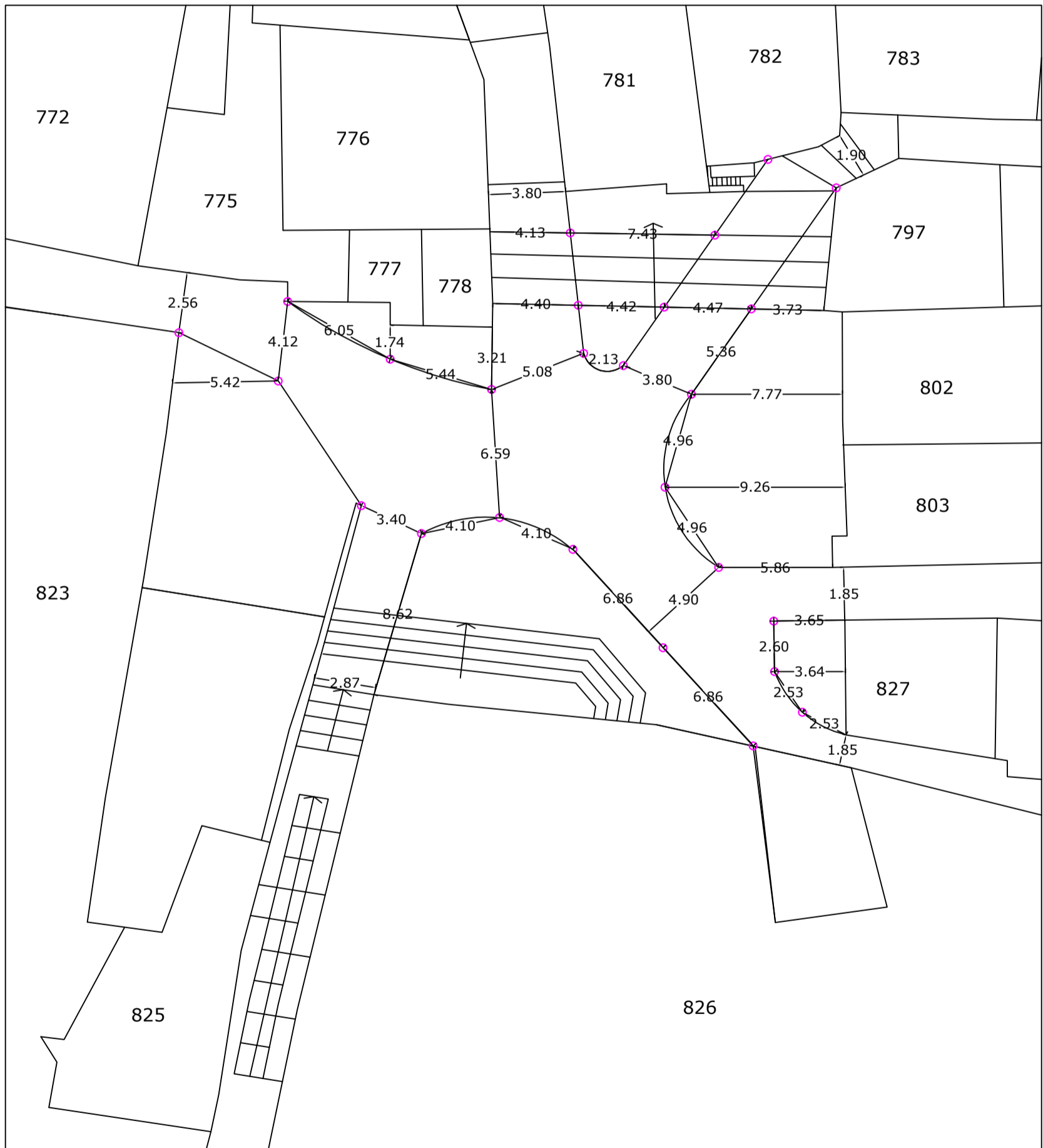


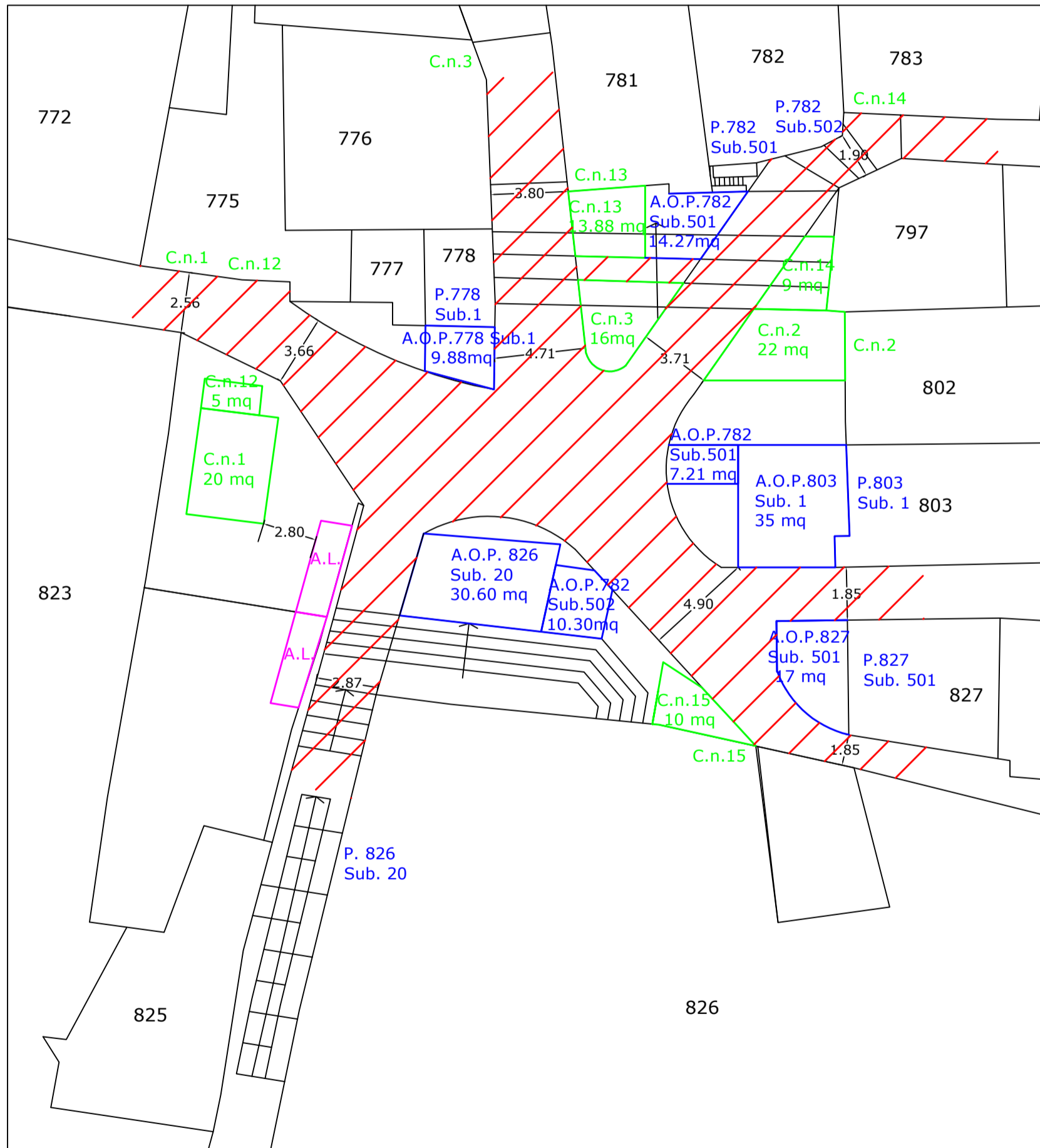
## PLANIMETRIA PUNTI FISSI



○ Punti fissi

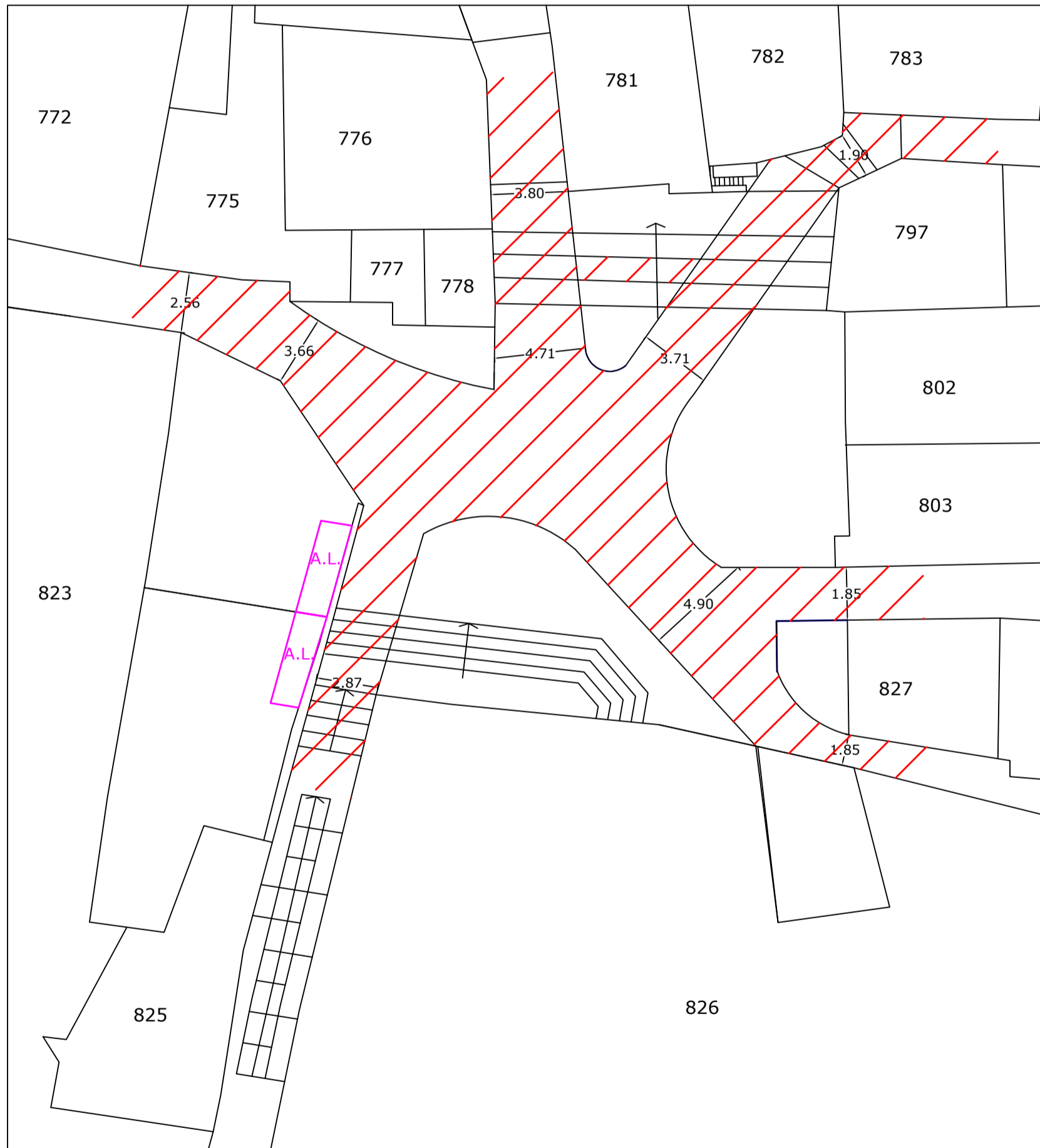
## PLANIMETRIA GENERALE, SU BASE CATASTALE, DELLE AREE INDIVIDUATE COME IDONEE PER IL RILASCIO DI CONCESSIONI DI OCCUPAZIONE SUOLO PUBBLICO

Con l'individuazione, per ogni singola occupazione, degli identificativi catastali dei locali commerciali prospicienti Piazza Colonna




| LEGENDA AREE IDONEE PER L'OCCUPAZIONE DEL SUOLO PUBBLICO |   |
|--|---|
| <span style="color: green;">—</span>                     | C.n. = Concessione numero occupazione in essere                   |
| <span style="color: blue;">—</span>                      | A.O. con identificativo catastale del relativo locale commerciale |
| <span style="color: magenta;">—</span>                   | A.L. = Area Libera  |
|  | Vie di fuga   |

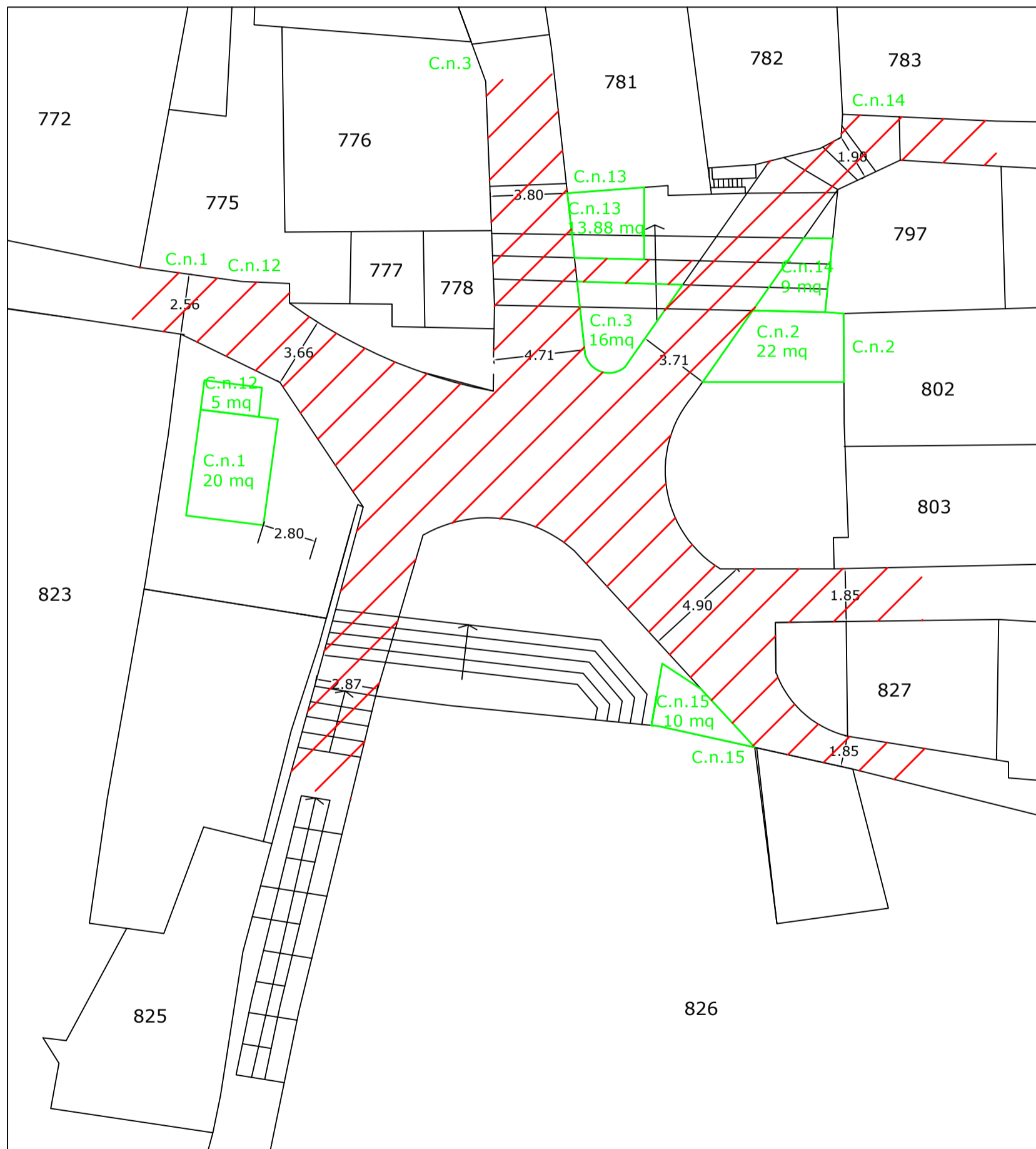
## PLANIMETRIA, SU BASE CATASTALE, DELLE AREE LIBERE IDONEE AL RILASCIO DELLE CONCESSIONI PER OCCUPAZIONI DI SUOLO PUBBLICO



LEGENDA AREE IDONEE PER L'OCCUPAZIONE DEL SUOLO PUBBLICO

- A.L. = Area Libera
-  Vie di fuga

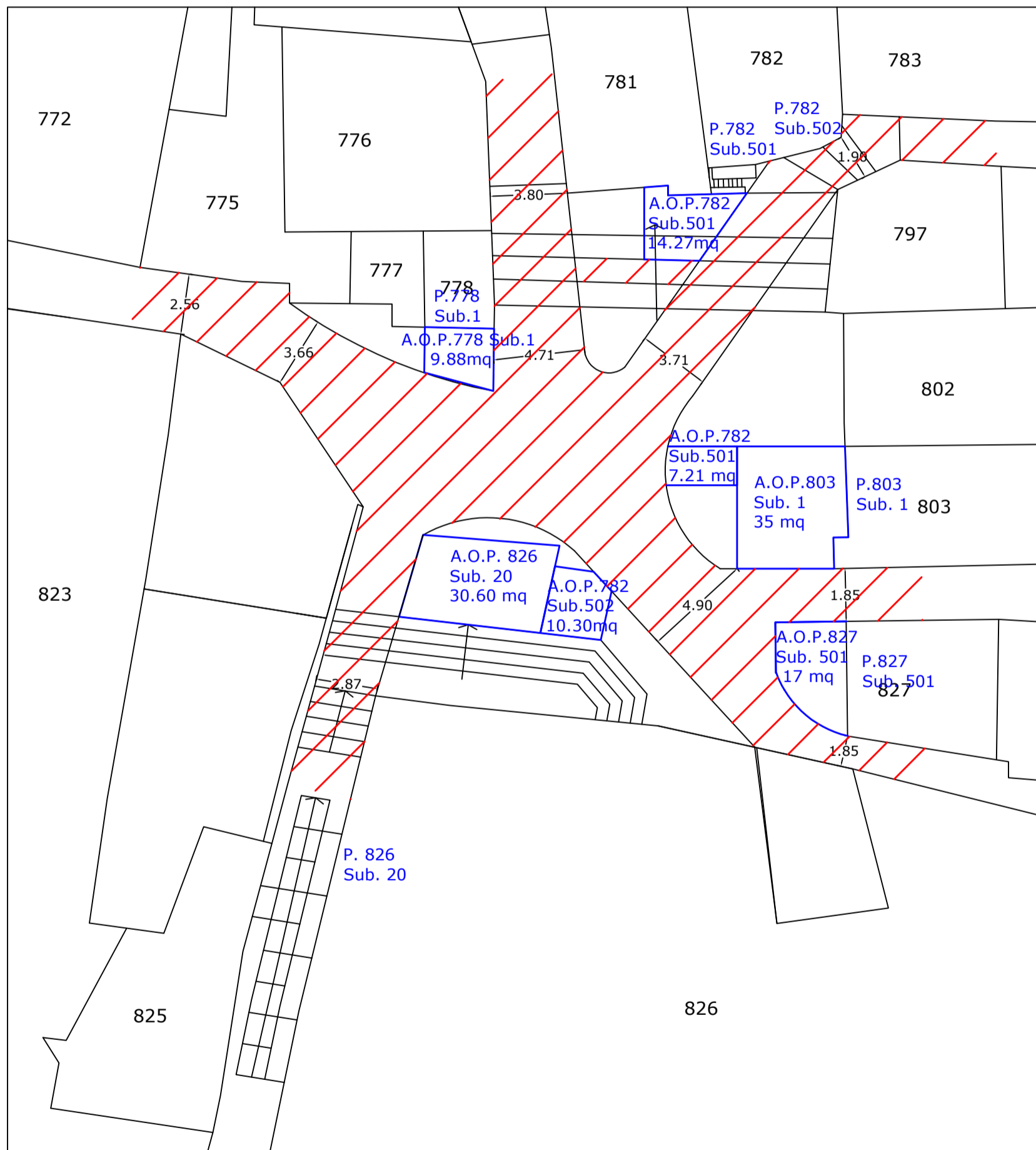
## PLANIMETRIA, SU BASE CATASTALE, DELLE AREE CON CONCESSIONI DI OCCUPAZIONI DI SUOLO PUBBLICO RILASCIATE




LEGENDA AREE IDONEE PER L'OCCUPAZIONE DEL SUOLO PUBBLICO

- C.n. = Concessione numero occupazione in essere
- Vie di fuga

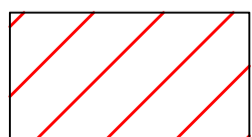
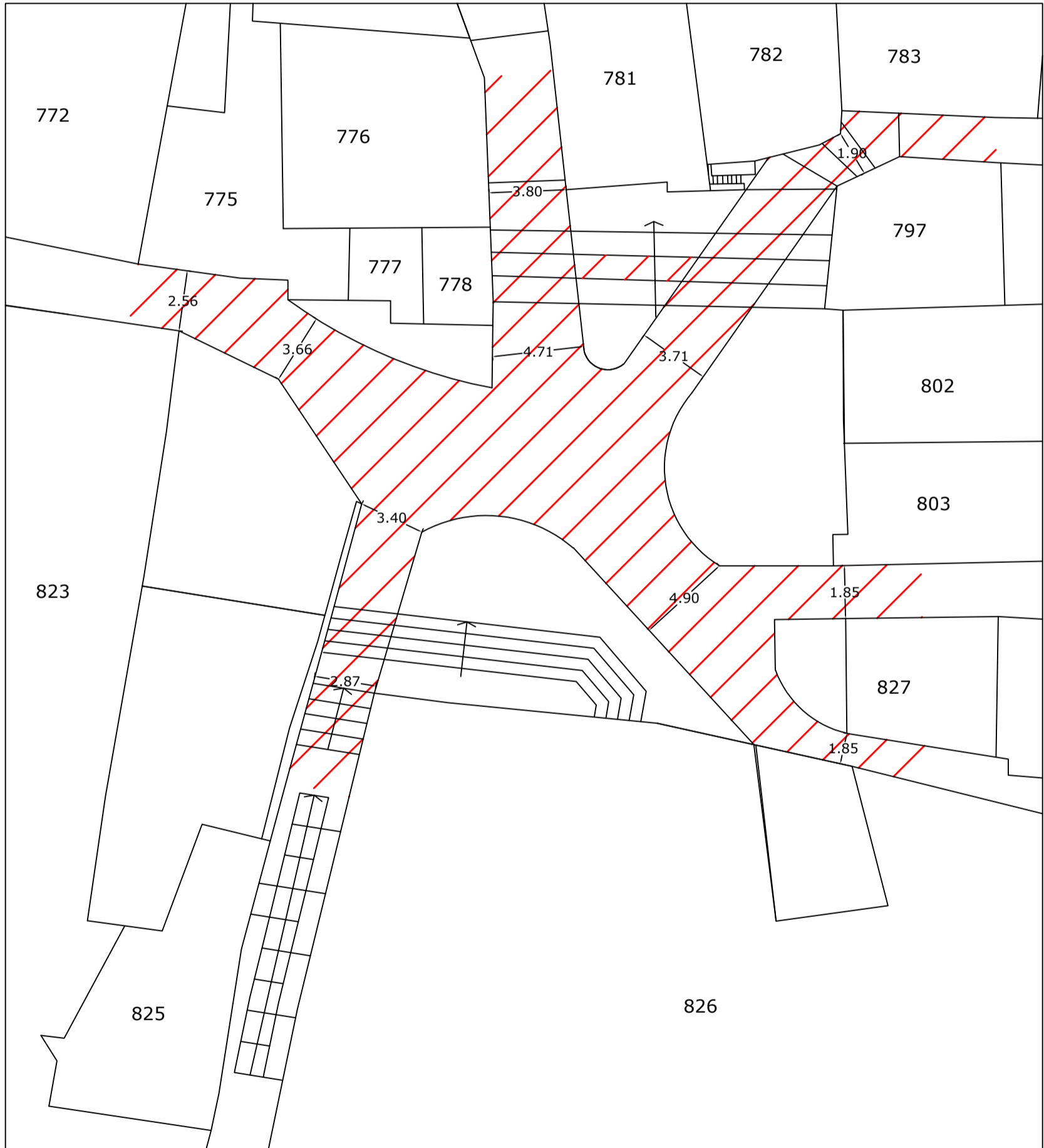
## PLANIMETRIA, SU BASE CATASTALE, DELLE AREE IDONEE AL RILASCIO DELLE CONCESSIONI PER OCCUPAZIONI DI SUOLO PUBBLICO AI LOCALI CON FRONTE PROSPICIENTE PIAZZA COLONNA



LEGENDA AREE IDONEE PER L'OCCUPAZIONE DEL SUOLO PUBBLICO

- A.O. con identificativo catastale del relativo locale commerciale
-  Vie di fuga

## PLANIMETRIA VIE DI FUGA



Vie di fuga e di emergenza