




Installazioni, modifiche e adeguamento Stazione Radio Base (Antenne) - Anno 2025						
Pervenute al Protocollo dell'Ente	Società richiedente	Ubicazione antenna Dati catastali Geolocalizzazione	Nome sito	Installazione Modifica Adeguamento	Planimetria	
Prot.22290 del 02/04/2025	Inwit S.p.A.	Via Grottaferrata snc Lat. 41°29'42.0"N ; Long. 12°42'13.9"E	Nettuno Via Grottaferrata 12688RM	Installazione Istanza di autorizzazione ai sensi degli artt. 43, 44 e 49 del D.Lgs. 259/03		
Prot. n. 19807 del 24/03/2025	Iliad Italia S.p.A.	Via Taglio delle 5 Miglia Foglio 1 P.IIa 1968 WGS84 Lat. 41,521553 Long. 12,629304 ----- Lat. N 41° 31,293180 Long. E 12° 37,758240	RM00042_004 ANZIO PADIGLIONE	Adeguamento tecnologico SCIA ai sensi dell'art. 45 del D.Lgs. 259/03		
Prot. n. 5776 del 28/01/2025	WIND TRE S.p.A.	Via Maenza, 23 Foglio 11 P.IIa 1350 Lat. 41°29'04.3" N Long. 12°39'36.3" E	RM952_ VIA DEI CENSI	Adeguamento tecnologico SCIA ai sensi dell'art. 45 del D.Lgs. 259/03		
Prot. n. 1491 del 09/01/2025	WIND TRE S.p.A.	Via Aldo Moro, 42 Foglio 31 P.IIa 2001 Lat. 41°27'29.2" N Long. 12°40'47.6" E	Nettuno Via Garigliano	Adeguamento tecnologico SCIA ai sensi dell'art. 45 del D.Lgs. 259/03	